



15 апреля **- 30** мая

ГОЛОСОВАНИЕ

**ПО ВЫБОРУ ОБЪЕКТОВ
БЛАГОУСТРОЙСТВА**

на 2023 год

55.gorodsreda.ru

27

**общественных
пространств**

На выбор омичей к благоустройству по федеральному проекту «Формирование комфортной городской среды» национального проекта «Жилье и городская среда» в 2023 году предлагаются 17 общественных пространств в городе Омске и **10 в Омской области**. Узнавайте подробнее про каждую территорию и выбирайте, какая из них, по Вашему мнению, должна быть благоустроена в первую очередь.



ФОРМИРОВАНИЕ
КОМФОРТНОЙ
ГОРОДСКОЙ СРЕДЫ



Правительство
Омской области

ОБЪЕКТЫ БЛАГОУСТРОЙСТВА на 2023 год



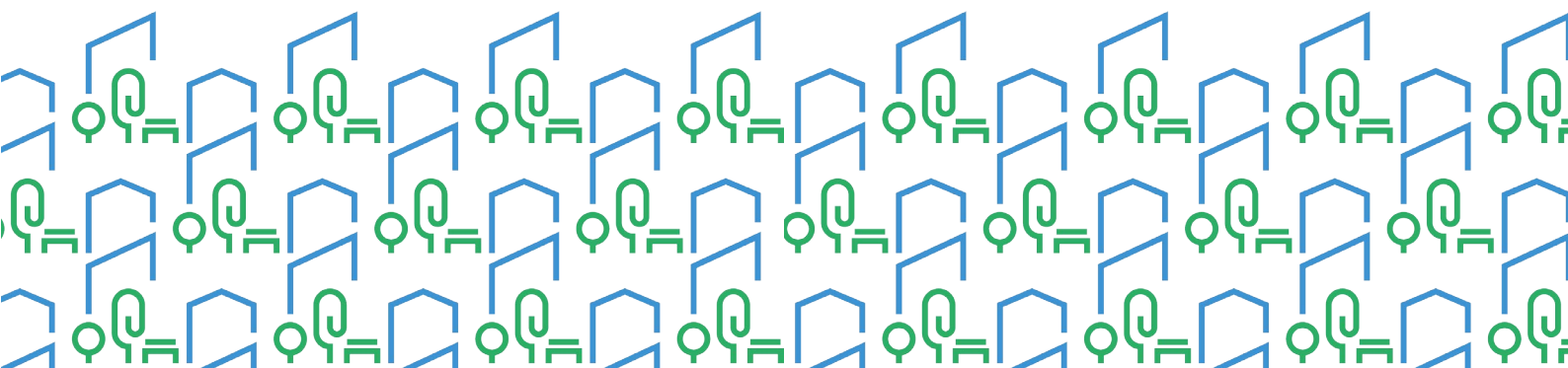
Омская
область

10 общественных
пространств



Друзья! До 30 мая на общефедеральной платформе 55.gorodsreda.ru проходит рейтинговое голосование по определению приоритетных территорий, которые, по мнению омичей, должны быть благоустроены в 2023 году. Примите участие в голосовании и выберите общественное пространство, которое необходимо благоустроить в первую очередь.

Важен голос каждого жителя! Максимальное количество общественных территорий, за которые можно проголосовать – 1.



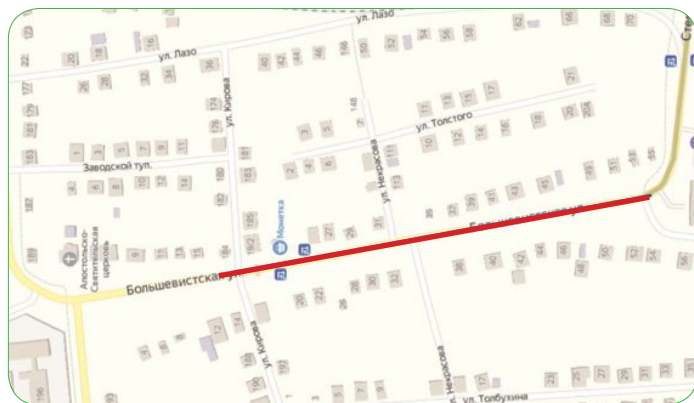
Устройство пешеходной зоны по ул. Большевистской

(от дома № 17 по ул. Большевистской до ул. Степной)



МЕСТОПОЛОЖЕНИЕ

Омская область, г. Исилькуль, ул. Большевистская
(от дома № 17 по ул. Большевистской до ул. Степной)



ОПИСАНИЕ ТЕКУЩЕГО СОСТОЯНИЯ ОБЪЕКТА

Протяженность – 358,1 м.п.

Площадь – 716,2 м.кв.

Асфальтовое покрытие пешеходной зоны по ул. Большевистской отсутствует. В весенне-осенний период пешеходная зона подтапливается талыми водами. На территории объекта полностью отсутствуют освещение и малые архитектурные формы.



ПЛАНИРУЕМЫЕ ВИДЫ РАБОТ

- укладка тротуарной плитки
- устройство освещения
- установка малых архитектурных форм (скамеек, урн)



ЗНАЧИМОСТЬ ДЛЯ НАСЕЛЕННОГО ПУНКТА

Улица Большевистская имеет плотную индивидуальную жилую застройку, из-за чего обеспечивается высокая пешеходная проходимость улицы. Данный участок связывает проживающее население со средней общеобразовательной школой, торговыми точками и другими объектами. Из-за отсутствия освещения в утреннее и вечернее время суток

учащиеся вынуждены добираться до школы и обратно в темноте. Кроме того, в дождливую погоду под ногами образуются лужи и грязь. Благоустройство пешеходной зоны по улице Большевистской повысит не только комфортность жителей и гостей города, но и обеспечит их безопасность.

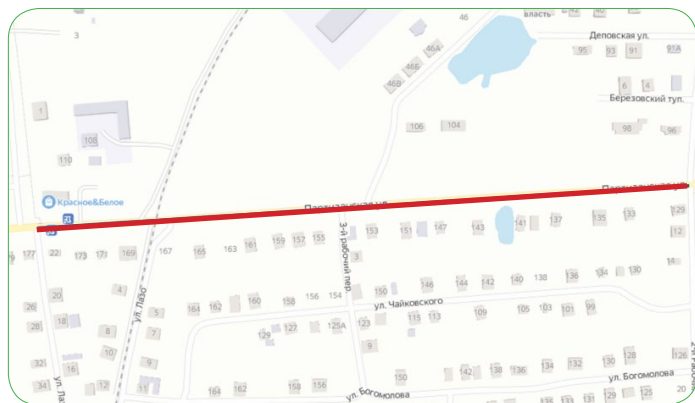
Устройство пешеходной зоны по ул. Партизанской

(от дома № 177 по ул. Партизанская до переулка 2-ого Рабочего)



МЕСТОПОЛОЖЕНИЕ

Омская область, г. Исилькуль, ул. Партизанская
(от дома № 177 по ул. Партизанской до переулка 2-ого Рабочего)



ОПИСАНИЕ ТЕКУЩЕГО СОСТОЯНИЯ ОБЪЕКТА

Протяженность – 566 м.п.

Площадь – 1132 м.кв.

Асфальтовое покрытие пешеходной зоны по улице Партизанской отсутствует. В весенне-осенний период пешеходная зона подтапливается талыми водами. На территории объекта полностью отсутствуют освещение и малые архитектурные формы.



ПЛАНИРУЕМЫЕ ВИДЫ РАБОТ

- укладка тротуарной плитки
- устройство освещения
- установка малых архитектурных форм (скамеек, урн)



ЗНАЧИМОСТЬ ДЛЯ НАСЕЛЕННОГО ПУНКТА

Улица Партизанская имеет большую пешеходную нагрузку, так как здесь проживает большое число граждан. На данном участке улицы располагаются социально значимые объекты города, среди которых средняя общеобразовательная школа. Из-за отсутствия освещения в утреннее и вечернее время суток учащиеся

школы вынуждены добираться в темноте. Кроме того, в дождливую погоду под ногами образуются лужи и грязь.

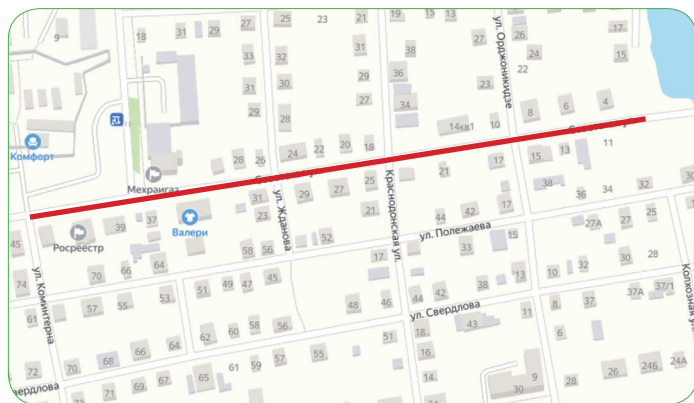
Пешеходная зона по улице Партизанской нуждается в комплексном благоустройстве, которое будет способствовать созданию комфортной и безопасной среды для проживания.

Устройство пешеходной зоны по ул. Советской



МЕСТОПОЛОЖЕНИЕ

Омская область, г. Исилькуль, ул. Советская
(от ул. Колхозной до ул. Коминтерна)



ОПИСАНИЕ ТЕКУЩЕГО СОСТОЯНИЯ ОБЪЕКТА

Протяженность – 438,71 м.п.

Площадь – 877,42 м.кв.

Асфальтовое покрытие пешеходной зоны по улице Советской отсутствует. В весенне-осенний период пешеходная зона подтапливается талыми водами. В дождливую погоду образуются грязь и лужи. На территории объекта полностью отсутствуют освещение и малые архитектурные формы.



ПЛАНИРУЕМЫЕ ВИДЫ РАБОТ

- укладка тротуарной плитки
- устройство освещения
- установка малых архитектурных форм (скамеек, урн)



ЗНАЧИМОСТЬ ДЛЯ НАСЕЛЕННОГО ПУНКТА

В пределах улицы Советской проживает большое число граждан как в индивидуальной жилой застройке, так и многоквартирных домах. Здесь расположены социально значимые объекты города Исилькуля, среди которых средняя общеобразовательная школа, Росреестр, торговые точки и прочие объекты инфраструктуры. Кроме того, с улицы Советской имеется выход к районному Дому культуры.

Благоустройство пешеходной зоны по улице Советской поможет создать развитую пешеходную сеть, объединяющую частный сектор с центром города, социально значимыми и торговыми объектами, а также повысит комфортность жителей и гостей города.

Устройство пешеходной зоны по ул. Калачинской

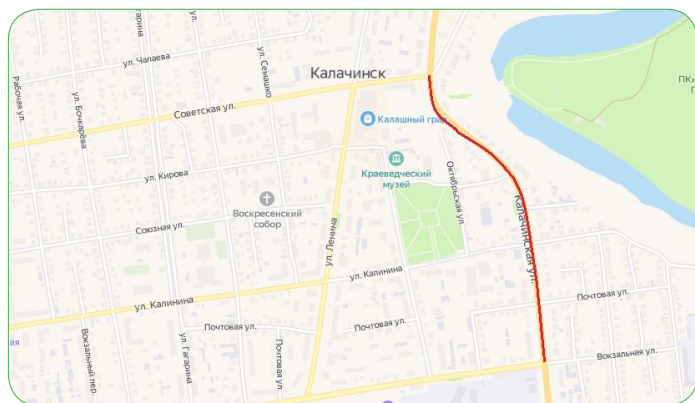


ФОРМИРОВАНИЕ КОМФОРТНОЙ ГОРОДСКОЙ СРЕДЫ



МЕСТОПОЛОЖЕНИЕ

г. Калачинск, ул. Калачинская



ОПИСАНИЕ ТЕКУЩЕГО СОСТОЯНИЯ ОБЪЕКТА

Протяженность – 1400 м.п.

Площадь – 2800 м.кв.

Асфальтовое покрытие пешеходной зоны по улице Калачинской в плохом состоянии и местами отсутствует. Ямы под ногами доставляют неудобства не только пешеходам, но и препятствуют движению велосипедистов. В весенне-осенний период пешеходная зона подтапливается талыми водами. На территории объекта полностью отсутствуют освещение и малые архитектурные формы. Пешеходная зона по улице Калачинской нуждается в комплексном озеленении.



ПЛАНИРУЕМЫЕ ВИДЫ РАБОТ

- укладка тротуарной плитки
- устройство освещения
- установка малых архитектурных форм (скамеек, урн)



ЗНАЧИМОСТЬ ДЛЯ НАСЕЛЕННОГО ПУНКТА

В пределах улицы Калачинской проживает большое число граждан.

Здесь расположены социально значимые объекты города, среди которых библиотека, банки, торговые точки, ресурсоснабжающие организации и прочие объекты инфраструктуры. Кроме того, с улицы Калачинской имеется выход к районному Дому культуры.

Предлагаемая к благоустройству территория имеет большую пешеходную нагрузку. Благоустройство улицы Калачинской поможет создать развитую пешеходную сеть, объединяющую «южный микрорайон» с центром города, социально значимые и промышленные объекты, а также повысит комфортность жителей и гостей города.

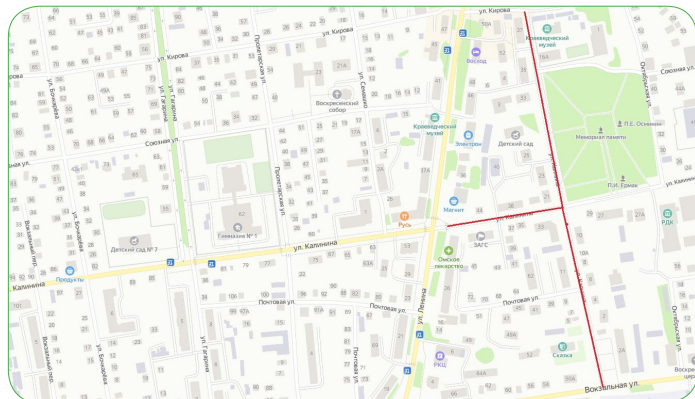
Благоустройство пешеходной зоны по ул. Калинина

(от ул. Ленина до ул. Калнина) и ул. Калнина



МЕСТОПОЛОЖЕНИЕ

г. Калачинск, ул. Калнина, ул. Калинина (от ул. Ленина до ул. Калнина)



ОПИСАНИЕ ТЕКУЩЕГО СОСТОЯНИЯ ОБЪЕКТА

Протяженность – 850 м.п.

Площадь – 1640 м.кв.

Асфальтовое покрытие пешеходной зоны от улицы Калнина до улицы Ленина в плохом состоянии. Ямы и выбоины под ногами доставляют неудобства не только пешеходам, но и препятствуют движению велосипедистов и прогулкам с колясками, в том числе доставляют трудности для передвижения маломобильных групп населения.

Асфальтовое покрытие пешеходной зоны по улице Калнина полностью отсутствует от улицы Вокзальной до улицы Калинина, от улицы Калинина до улицы Кирова. Вдоль детского сада № 1 пешеходная зона в ветхом состоянии, что создает трудности для пешеходов, среди которых много мам с колясками.

В весенне-осенний период пешеходная зона подтапливается талыми водами. На территории объекта полностью отсутствуют освещение и малые архитектурные формы. Кроме того, пешеходная зона по улице Калнина от улицы Калинина до улицы Ленина нуждается в комплексном озеленении.



ПЛАНИРУЕМЫЕ ВИДЫ РАБОТ

- укладка тротуарной плитки
- устройство освещения
- установка малых архитектурных форм (диванов, скамеек, урн)



ЗНАЧИМОСТЬ ДЛЯ НАСЕЛЕННОГО ПУНКТА

В пределах улицы Калнина и улицы Калинина от улицы Калнина до улицы Ленина проживает большое число граждан. Здесь расположены социально значимые объекты города, среди которых детский сад № 1, театр кукол «Сказка», детская художественная школа города Калачинска, торговый комплекс «Калашный Град», Калачинский историко-краеведческий музей, банк, Управление ЗАГС ГПУ Омской области – Калачинский район и прочие объекты инфраструктуры. Кроме того, с улицы Калнина имеется выход к районному Дому культуры. Также на улице Калнина расположен Мемориал Славы в память во-

инам, погибшим в боях Великой Отечественной войны. На перекрестке улиц Калнина и Калинина, напротив детской художественной школы, расположена детская игровая площадка, пользующаяся большой популярностью у населения.

Предлагаемая к благоустройству территория имеет большую пешеходную нагрузку. Благоустройство улиц Калнина и Калинина от улицы Калнина до улицы Ленина поможет создать развитую пешеходную сеть, объединяющую центральные улицы города Калачинска и социально значимые объекты, а также повысит комфортность жителей и гостей города.



Устройство пешеходной зоны по ул. Смирнова

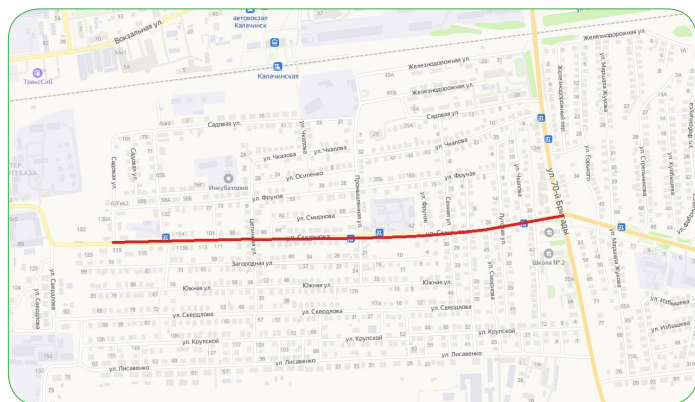


ФОРМИРОВАНИЕ
КОМФОРТНОЙ
ГОРОДСКОЙ СРЕДЫ



МЕСТОПОЛОЖЕНИЕ:

г. Калачинск, ул. Смирнова



ОПИСАНИЕ ТЕКУЩЕГО СОСТОЯНИЯ ОБЪЕКТА:

Протяженность – 2200 м.п.

Площадь – 3300 м.кв.

Асфальтовое покрытие пешеходной зоны по улице Смирнова в ветхом состоянии, а местами и вовсе отсутствует. В дождливую погоду образуются грязь и лужи. Отсутствуют малые архитектурные формы и освещение пешеходной зоны. Пешеходная зона по улице Смирнова нуждается в комплексном благоустройстве.



ПЛАНИРУЕМЫЕ ВИДЫ РАБОТ:

- укладка тротуарной плитки/асфальтового покрытия
- устройство освещения
- установка малых архитектурных форм (скамеек, урн)



ЗНАЧИМОСТЬ ДЛЯ НАСЕЛЕННОГО ПУНКТА:

Улица Смирнова является главной улицей «Южного микрорайона».

Из-за плотной индивидуальной жилой застройки улица имеет высокую пешеходную проходимость. Она обеспечивает пешеходную связь с единственным учебным заведением

микрорайона, торговыми точками и другими объектами. Благоустройство улицы Смирнова повысит комфортность жителей города, улучшит внешний вид и привлекательность «Южного микрорайона».

Устройство пешеходной зоны по ул. Черепова

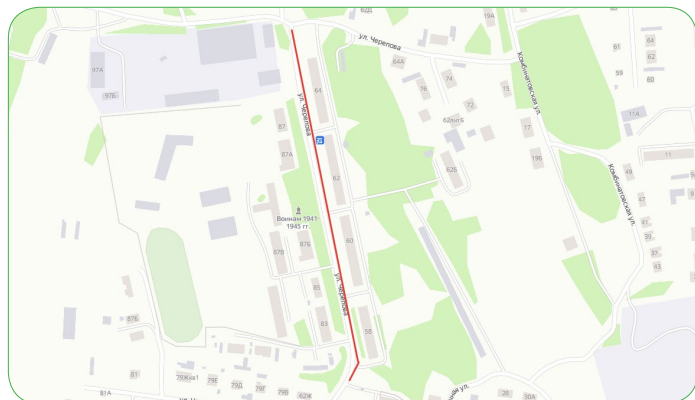


ФОРМИРОВАНИЕ
КОМФОРТНОЙ
ГОРОДСКОЙ СРЕДЫ



МЕСТОПОЛОЖЕНИЕ

г. Калачинск, ул. Черепова



ОПИСАНИЕ ТЕКУЩЕГО СОСТОЯНИЯ ОБЪЕКТА

Протяженность – 1500 м.п.

Площадь – 2250 м.кв.

Пешеходная зона по улице Черепова нуждается в комплексном благоустройстве. Покрытие пешеходной зоны в плохом состоянии и местами отсутствует. Пешеходы вынуждены передвигаться по обочине дороги или краю проезжей части. На территории объекта отсутствуют освещение и малые архитектурные формы.



ПЛАНИРУЕМЫЕ ВИДЫ РАБОТ

- укладка тротуарной плитки
- устройство освещения
- установка малых архитектурных форм (скамеек, урн)



ЗНАЧИМОСТЬ ДЛЯ НАСЕЛЕННОГО ПУНКТА

На улице Черепова активно застраивается новый жилой микрорайон. Кроме того, здесь находятся 10 многоквартирных домов, аграрный техникум, пожарная часть, центр социального обслуживания населения, библиотека и другие объекты социальной и промышленной значимости.

Однако при имеющейся высокой пешеходной интенсивности улица Черепова не имеет

тротуаров. Жители и гости города вынуждены передвигаться по проезжей части, что угрожает их безопасности.


Улица Черепова требует комплексного благоустройства, которое поможет создать комфортную и безопасную среду для проживания в городе Калачинске.



Пешеходная зона по ул. Ленина

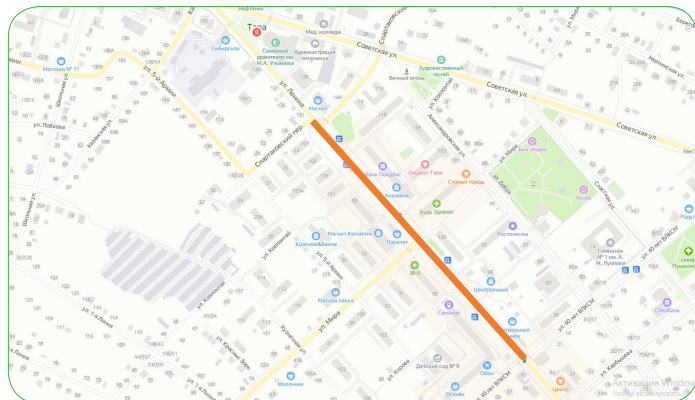
(четная сторона)

от пер. Спартаковского до ул. 40 лет ВЛКСМ



МЕСТОПОЛОЖЕНИЕ

г. Тара, ул. Ленина от пер. Спартаковского до ул. 40 лет ВЛКСМ (четная сторона)





ОПИСАНИЕ ТЕКУЩЕГО СОСТОЯНИЯ ОБЪЕКТА

Протяженность – 532 м.п.

Площадь – 10389 м.кв.

Асфальтовое покрытие пешеходной зоны по улице Ленина частично разрушено. Ветхое состояние пешеходной дорожки доставляет неудобства пешеходам, в том числе людям, испытывающим трудности в самостоятельном передвижении. Территория пешеходной зоны по улице Ленина нуждается в дополнительном освещении, установке скамеек, урн и в комплексном озеленении.



ПЛАНИРУЕМЫЕ ВИДЫ РАБОТ

- ремонт и реконструкция существующих тротуаров
- обустройство дополнительных пешеходных связей
- установка скамеек, урн
- устройство освещения
- озеленение



ЗНАЧИМОСТЬ ДЛЯ НАСЕЛЕННОГО ПУНКТА

На участке по улице Ленина от переулка Спартаковского до улицы 40 лет ВЛКСМ расположены многоквартирные дома, из-за чего на данный участок приходится большая пешеходная нагрузка. Кроме того, здесь расположены объекты социальной инфраструктуры, торговые точки, банки, салоны связи, аптеки и другие значимые объекты. Главной целью благоустройства является создание на территории города Тары благоприятной среды для проживания населения, обеспечение бесперебойного, удобного и безопасного движения пешеходов в любое время года, а также поддержание в состоянии, обеспечивающем максимальное увеличение срока службы пешеходной зоны.

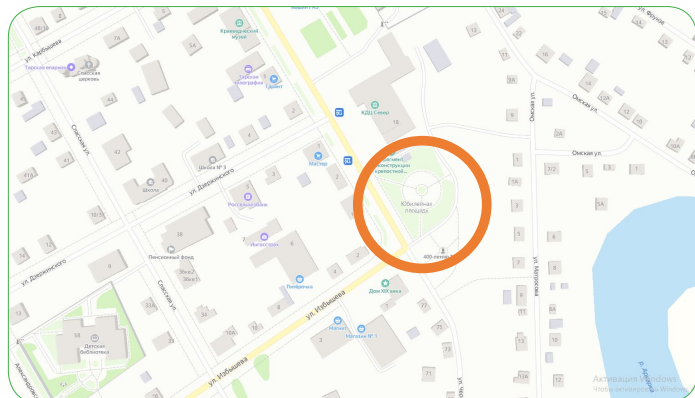
Кроме того, в рамках федерального проекта «Формирование комфортной городской среды» реализуется проект благоустройства пешеходной зоны на данном участке улицы по нечетной стороне (срок реализации проекта 2021–2022 годы). Поэтому выполнение работ по благоустройству пешеходной зоны по улице Ленина по четной стороне будет способствовать не только комфортности проживания жителей и доступности для передвижения маломобильных групп населения, но и обеспечит целостность и завершенность благоустройства данного участка.





МЕСТОПОЛОЖЕНИЕ

г. Тара, площадь Юбилейная



ОПИСАНИЕ ТЕКУЩЕГО СОСТОЯНИЯ ОБЪЕКТА

Протяженность – 122 м.п.

Площадь – 5979 м.кв.

Площадь Юбилейная нуждается в реконструкции и обновлении. Асфальтовое покрытие пешеходных дорожек имеет дефекты, при которых дальнейшая их эксплуатация затруднена, а на отдельных участках и вовсе недопустима. Имеющиеся на территории светильники находятся в ветхом состоянии, поэтому необходима реконструкция освещения площади, а также установка скамеек, урн и прочих малых архитектурных форм.



ПЛАНИРУЕМЫЕ ВИДЫ РАБОТ

- замена покрытия тротуара
- реконструкция уличного освещения
- установка сцены для проведения мероприятий
- устройство ограждения по периметру площади и смотровой площадки
- установка малых архитектурных форм
- реконструкция зеленых насаждений, комплексное озеленение



ЗНАЧИМОСТЬ ДЛЯ НАСЕЛЕННОГО ПУНКТА

Площадь Юбилейная имеет интересное географическое расположение: с одной стороны – частный сектор города Тары, с другой – многоквартирные дома и административные здания. Данная территория могла бы стать местом притяжения жителей, проживающих в этом районе, но из-за своего ветхого и неэстетичного состояния площадь практически не используется.

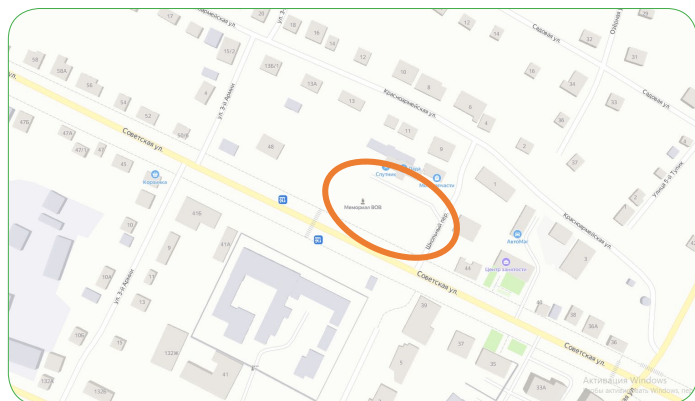
Благоустройство площади Юбилейной заметно повысит уровень и качество жизни населе-

ния города Тары. Создание зоны рекреации порадует жителей города не только в эстетическом плане, но и обеспечит возможность использовать свое свободное время всей семьей в непосредственной близости от дома. Площадь Юбилейная может стать прекрасным местом проведения городских праздников, народных гуляний, местом для времяпрепровождения жителей города и досуга молодежи.

Сквер Военно-морской славы



МЕСТОПОЛОЖЕНИЕ г. Тара, ул. Советская, 46




ОПИСАНИЕ ТЕКУЩЕГО СОСТОЯНИЯ ОБЪЕКТА

Протяженность – 110 м.п.

Площадь – 3829 м.кв.

Сквер на улице Советской является важным рекреационным и декоративным городским объектом. Он находится в центральной части города. В настоящее время сквер требует тщательной реконструкции, чтобы повысить свое эстетическое и функциональное значение.

Зеленые насаждения, растущие в сквере, находятся в неудовлетворительном состоянии. В связи с чем необходим их снос, санитарная обрезка и уход. Пешеходные дорожки сквера нуждаются в ремонте. Освещение на территории сквера отсутствует, малых архитектурных форм недостаточно, требуется их замена и дополнительная установка.



ПЛАНИРУЕМЫЕ ВИДЫ РАБОТ

- замена покрытия тротуарных дорожек
- устройство освещения
- устройство дополнительных пешеходных дорожек
- установка малых архитектурных форм
- реконструкция зеленых насаждений, озеленение

ЗНАЧИМОСТЬ ДЛЯ НАСЕЛЕННОГО ПУНКТА

Сквер Военно-морской славы – это место памяти, славы и гордости. Оно сочетает в себе не только память о людях, отдавших свою жизнь, защищая Родину, об их подвигах и героизме, но и направлено на гражданско-патриотическое и нравственное воспитание молодежи, сохранение преемственности поколений, укрепление сотрудничества общественных организаций, движений, предприятий и жителей города.

После благоустройства сквер станет местом

проведения торжественных мероприятий патриотической направленности, будет способствовать патриотическому воспитанию молодого поколения. Данный проект позволит удовлетворить многие потребности жителей разных возрастов, повысить культуру населения, улучшить эстетический вид города Тары. Благоустроенный сквер станет визитной карточкой и олицетворением истории города Тары, а также будет привлекать большое количество туристов и гостей города.

КАК ПРОГОЛОСОВАТЬ?

Выбрать объект можно на сайте

55.gorodsreda.ru



Для того, чтобы Ваш голос был учтен,
необходимо авторизоваться
через портал Госуслуг
или по номеру телефона через волонтера



минимальный
возраст
для голосования



голос
у каждого
участника

ЖИЛЬЕ
И ГОРОДСКАЯ СРЕДА
НАЦИОНАЛЬНЫЕ
ПРОЕКТЫ
РОССИИ



Минцифры
России



МИНСТРОЙ
РОССИИ



#городаменяютсядлянас
#gorodsreda55